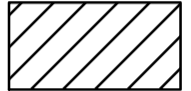








-  zone d'application de la PVR
-  périmètre de PPRI
-  I5 Canalisation de transport de produits chimiques
-  CanaTMD : Canalisation de transport de gaz
-  SUP1 (455 m)
-  SUP2 et SUP3 (5m)
-  Emplacement réservé

N°	Destination	Bénéficiaire
2	Elargissement de la rue de la Marchande à 8 mètres	Commune
3	Création d'une voie destinée à desservir la zone à ouvrir à l'urbanisation (AU3) à partir de la route de Coutures	Commune

**maître d'ouvrage :**  
Commune de Château-Salins

**Plan Local d'Urbanisme (PLU)**  
**commune de Coutures**

**Plan de zonage**

Droit de préemption urbain applicable sur les zones U et AU par délibération du Conseil Municipal du 17/09/2010.

Modification n°2 approuvée par délibération du Conseil Municipal du 30/06/2017  
M. Gaétan BENIMEDDOURENE, le Maire

**conduite d'études :**  
**Marc VERDIER Architecte DPLG - Urbaniste**  
**OTE Ingénierie**

